

37

Forschungsbericht



Bericht zur Mühlenaufnahme **Haan**

Kreis Mettmann

Elisabeth Zenses

Bericht zur Mühlenaufnahme Haan

Gebietskörperschaft:

Kreisangehörige Stadt Haan / Kreis Mettmann /
Regierungsbezirk Düsseldorf / NW

Gewässersystem: Rhein

Aufnahmedatum der Vor-Ort-Dokumentation (VOD):
20./21.03. 2019

Begeher der VOD:

Dr. Elisabeth Zenses | Hans-Michael Altemüller

Grundlage

Grundlage der VOD ist die Datenerhebung von Mühlen im Gelände. Zur Identifikation der Objekte werden insgesamt 128 Aussagen getroffen. Die Mühlen-technik wird dabei nur äußerlich erfasst und bezieht sich auf den erkennbaren Antrieb oder Zweck der Mühle. Die Funktionstüchtigkeit einer Mühle ist durch die VOD nicht zu belegen und kann damit hier nicht angegeben werden.

In der Baudenkmalliste der Stadt Haan sind 12 Mühlen angegeben. Durch die VOD konnten 8 Mühlen identifiziert werden. Es handelt sich dabei um Wassermühlen.

Sonniges, trockenes Herbstwetter mit klarer Luft und beginnendem Laubabwurf der Gehölze ermöglichten gute Sichtverhältnisse auf die Objekte.

Untersuchter Landschaftsraum

Auf der rechten Seite des Niederrheins liegt östlich von Düsseldorf zwischen Erkrath und Wuppertal die Stadt Haan. Sie befindet sich am Übergang von der Ebene der Niederrheinischen Bucht zum Bergischen Hügelland und liegt in einer Höhenlage zwischen ca. 70 m und 210 m ü. NN.

Bachtäler wie das Neandertal, das Tal des Haaner Baches, sowie das Tal der Itter und der Düssel bilden Grünzüge innerhalb des Stadtgebietes. In diesen Tälern befinden sich die Wassermühlen. Das Stadtgebiet selbst wird von einem Grüngürtel aus Wald und Grünflächen wie der Stadtwald oder das Osterholz umgeben und grenzt es vom ländlichen Umland ab.

Legende Erhaltungszustand

Durch den erkennbaren Erhaltungszustand und die heutige Nutzung lassen sich die Mühlen in 3 Erhaltungskategorien ordnen:

- A** - erhaltene und genutzte Mühle, die in der Landschaft erkennbar ist
- B** - erhaltene, aber ungenutzte oder leer stehende Mühle
- C** - erhaltene bauliche Reste einer Mühle

Inventarblätter

Jede Mühle hat ein Inventarblatt mit einer Mühlenkennzahl als Inventarnummer. Jedem Inventarblatt ist eine Außenaufnahme und ein Kartenausschnitt des Standortes der Mühle aus dem zugänglichen NRW-Geodatenportal TIM-online 2.0 zugeordnet.

Das Inventarblatt gibt Auskunft zu Mühlentyp, Eigenname, Adresse, Geo-Koordinaten, Lage, Standort, Gebäudezustand, erkennbarer Antriebstechnik und heutiger Nutzung sowie der Zuordnung der Mühle zu einer der drei möglichen erkennbaren Erhaltungskategorien.

In Klammern gesetzte Informationen auf dem Inventarblatt konnten durch die VOD nicht eindeutig verifiziert werden und geben das Ergebnis der Literaturauswertung, die Grundlage der VOD war, wieder.

In der im
19. Jahrhundert
errichteten
Heinhauser Mühle
in Haan wurde heimisches
Kalkgestein zerkleinert.
Um 1927 wurden hier
Wohnungen eingerichtet.
Foto: Altemüller 2019.



Mühlennr.:	DE-NW/14.02/03.1
Mühlentyp nach Antrieb:	(Wassermühle)
Eigenname der Mühle:	Heinhauser Mühle Steinmühle
Adresse:	Heinhauser Weg 23, 42781 Haan-Gruiten
Geo-Koordinaten:	51°13`34`N / 7°00`22`E
Lage:	In der Talaue, außerhalb der Ortsbebauung
Standort:	Garten und Wiesenfläche am Bachs
Name des Gewässers:	Düssel
Gebäudezustand:	2-stöckiges Haus, verputzt, stark mit Efeu bewachsen, Einzelgebäude mit Anbauten
Antriebstechnik:	Nicht erhalten
Heutige Nutzung:	Wohnhaus
Kategorie:	C
Besonderheit:	Mahlstein aus Quarzstücken genutzt als sichtbarer Dekostein; Infoschild vorhanden
Aufnahmedatum:	20.03.2019

○ Lage der Heinhauser Mühle
in Haan.
Kartengrundlage aus:
[http://www.tim-online.nrw.de/
tim-online2.0](http://www.tim-online.nrw.de/tim-online2.0)
(Abrufdatum: 21.07.2021).



Die Winkelmühle im Tal der Düssel bei Haan wurde wahrscheinlich zu Ende des 15. Jahrhunderts errichtet. Heute erzeugt das eiserne Wasserrad Strom.
Foto: Altemüller 2019.



Mühlenkennzahl:	DE-NW/14.02/19.2
Mühlentyp nach Antrieb:	Wassermühle
Eigenname der Mühle:	Winkelmühle Winkeler Mühle
Adresse:	Winkelmühle, 42781 Haan-Gruiten)
Geo-Koordinaten:	51°13`11`N / 6° 58`36` E
Lage:	Im Bergischen Hügelland, in der Talau, außerhalb der Ortsbebauung
Standort:	Bachufer
Name des Gewässers:	Düssel
Gebäudezustand:	2-stöckiges Haus aus Bruchsteinen mit Fachwerkanbau; Umfeld der Mühle besteht aus Wald am Talhang und Garten in Aue
Antriebstechnik:	Unterschlächtiges, eisernes Wasserrad
Wasserbauliche Anlagen:	Wehranlage oberhalb Wasserrad, Mühlteiche
Heutige Nutzung:	Wohnraum
Kategorie:	A
Besonderheiten:	Mahlstein, Mühlteiche, Stromerzeugung
Aufnahmedatum:	20.03.2019

○ Lage der Winkelmühle in Haan.
Kartengrundlage aus:
<http://www.tim-online.nrw.de/tim-online2.0>
(Abrufdatum: 21.07.2021).

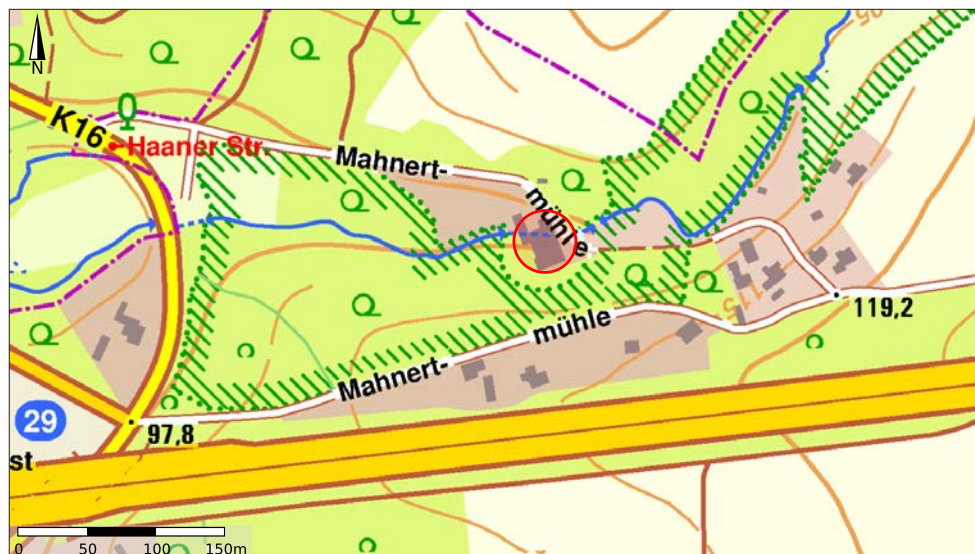


Die Fachwerkgebäude der Mahnertmühle stehen auf den Fundamenten einer alten Wassermühle, die nach dem 1. Weltkrieg ihren Betrieb einstellte.
Foto: Altemüller 2017.



Mühlenkennzahl:	DE-NW/14.02/13.3
Mühlentyp nach Antrieb:	Wassermühle
Eigenname der Mühle:	Mahnertmühle
Adresse:	Mahnertmühle 1, 42781 Haan
Geo-Koordinaten:	51°12`34``N / 6° 58`45``E
Lage:	Im Bachtal des bergischen Hügellandes, außerhalb der Ortsbebauung
Standort:	Wiese in der Talaue, von Bäumen umgeben
Name des Gewässers:	Scheidebach
Gebäudezustand:	2-stöckiges Fachwerkgebäude über dem Bach, teilweise mit Schiefer gedeckt, 1-stöckige Fachwerkanbauten
Antriebstechnik:	Wasserrad nicht mehr vorhanden
Wasserbauliche Anlagen:	Obergraben, gemauert, Stauteich zugeschüttet
Heutige Nutzung:	Wohnhaus, Gastronomie
Kategorie:	C
Besonderheit:	Zuflussöffnung zur Radkammer im Keller, Schleifscheibe als Deko, Infoschild
Aufnahmedatum:	20.03.2019

○ Lage der Mahnertmühle in Haan.
Kartengrundlage aus:
<http://www.tim-online.nrw.de/tim-online2.0>
(Abrufdatum: 21.07.2021).



Die im Ittertal bei Haan gelegene Heidberger Mühle soll bereits im 17. Jahrhundert existiert haben. Um- und Neubauten habe sie zu einem beliebten Gastronomiebetrieb gemacht.
Foto: Altemüller 2019.



Mühlencode:	DE-NW/14.02/03.4
Mühlentyp nach Antrieb:	(Wassermühle)
Eigenname der Mühle:	Heidberger Mühle
Adresse:	Walder Straße 50, 42781 Haan
Geo-Koordinaten:	51°11'14''N / 7°01'15''E
Lage:	Im Tal des Niederbergischen Hügellandes, am Rand der Ortsbebauung
Standort:	Wiese in der Talaue, von Baumbestand umgeben
Name des Gewässers:	Itter
Gebäudezustand:	2-stöckiges Gebäude, verputzt, mit querstehendem Fachwerkanbau
Antriebstechnik:	Nicht erhalten
Wasserbauliche Anlagen:	Ehemaliger Mühlteich
Heutige Nutzung:	Wohnhaus, Gastronomie
Kategorie:	C
Besonderheiten:	Schleifstein als Deko in Außenmauer eingelassen, Nachbildung einer Windmühle im Teich
Aufnahmedatum:	21.03.2019

○ Lage der Heidberger Mühle in Haan.
Kartengrundlage aus:
<http://www.tim-online.nrw.de/tim-online2.0>
(Abrufdatum: 21.07.2021).

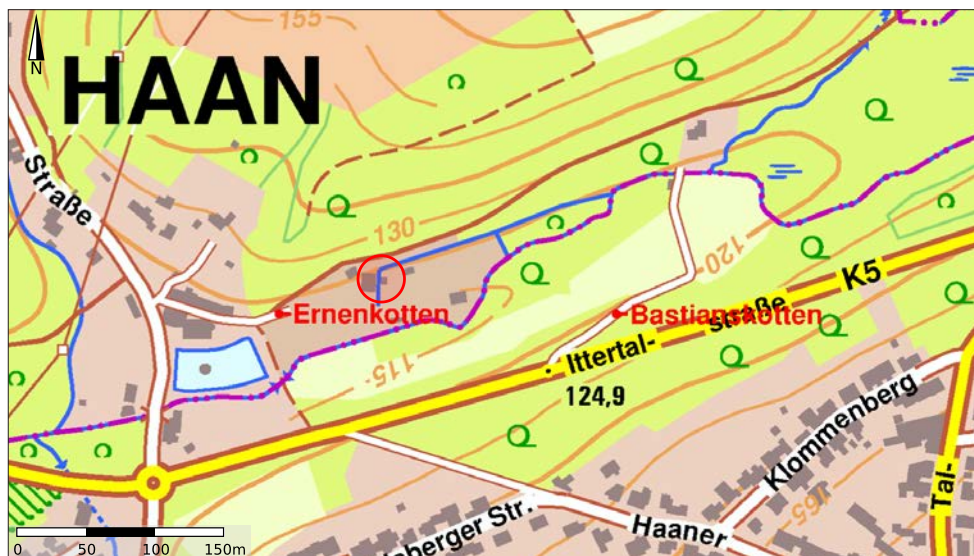


Der Ernekotten im Tal der Itter ist ein Schleifkotten. Zunächst war die Schleiferei von Rasierklingen im quadratischen Nebengebäude untergebracht und später im heutigen Wohnhaus.
Foto: Altemüller 2019.



Mühlenkennzahl:	DE-NW/14.02/13.5
Mühlentyp nach Antrieb:	Wassermühle
Eigenname der Mühle:	Ernekotten Mutzkotten Weckskotten
Adresse:	Ernekotten 1, 42781 Haan
Geo-Koordinaten:	51°11`15`N / 7° 01`22`E
Lage:	Im Tal des Niederbergischen Hügellandes, außerhalb der Ortsbebauung
Standort:	Wiese und Garten in der Talau
Name des Gewässers:	Itter
Gebäudezustand:	2-stöckiges Fachwerkhaus mit kleinem quadratischem Anbau, Wasserrad und Untergraben zwischen beiden Gebäuden; Gebäude und Garten in gepflegtem Zustand
Antriebstechnik:	Wasserrad aus Eisen
Wasserbauliche Anlagen:	Mühlengaben auf Rückseite des Gebäudes, Untergraben, Stauwehr am Hauptbach in Talsohle
Heutige Nutzung:	Haupthaus Wohnraum, Anbau Schleiferei
Kategorie:	B
Besonderheit:	Schleiftechnik im Anbau erhalten; zahlreiche Schleifsteine sowie Kegelgetriebe auf Gelände abgelagert
Aufnahmedatum:	21.03.2019

○ Lage des Ernekottens in Haan.
Kartengrundlage aus:
<http://www.tim-online.nrw.de/tim-online2.0>
(Abrufdatum: 21.07.2021).

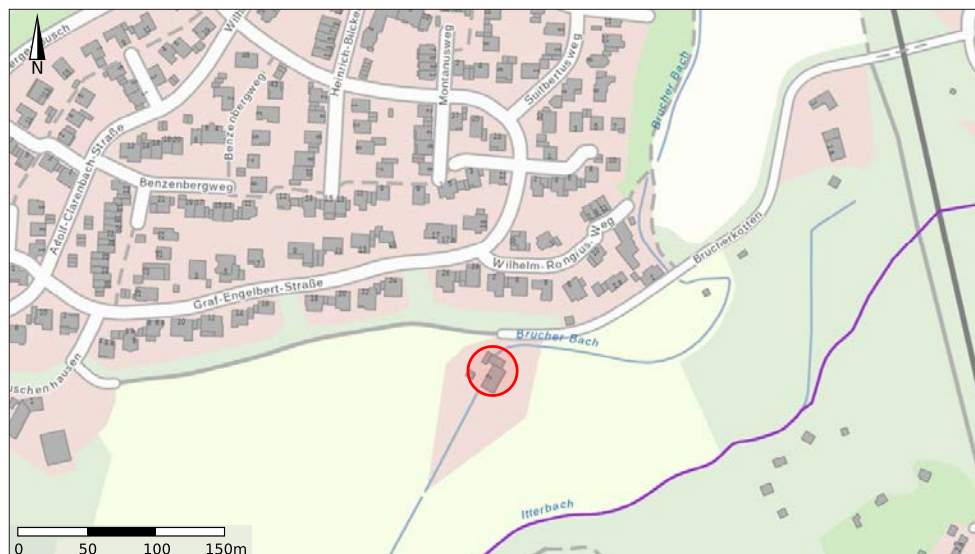


Im Brucherkotten wurden bis zum 2. Weltkrieg Messer und Scheren geschärft. Ab den 1960er Jahren ruht der Betrieb.
Foto: Altemüller 2019.



Mühlenkennzahl:	DE-NW/14.02/13.6
Mühlentyp nach Antrieb:	Wassermühle
Eigenname der Mühle:	Brucherkotten
Adresse:	Brucherkotten 3, 2781 Haan
Geo-Koordinaten:	51°10`48``N / 7° 00`36``E
Lage:	Tal im Niederbergischen Hügelland, außerhalb der Ortsbebauung
Standort:	Wiese in der Talaue
Name des Gewässers:	Brucher Bach
Gebäudezustand:	2-stöckiges Fachwerkhaus , angebautes Radhaus aus Ziegelsteinen mit großer Zuflussöffnung
Antriebstechnik:	Wasserrad nicht erkennbar
Wasserbauliche Anlagen:	Obergraben gemauert
Heutige Nutzung:	Wohnhaus
Kategorie:	A
Aufnahmedatum:	21.03.2019

○ Lage des Brucherkottens in Haan.
Kartengrundlage aus:
<http://www.tim-online.nrw.de/tim-online2.0>
(Abrufdatum: 21.07.2021).



Die Bruchermühle war Anfang des 20. Jahrhunderts eine Getreidemühle mit einer beliebten Gastwirtschaft im Sommer. In der Mühle befinden sich heute Wohnungen.
Foto: Altemüller 2019.



Mühlenkennzahl:	DE-NW/14.02/03.7
Mühlentyp nach Antrieb:	(Wassermühle)
Eigenname der Mühle:	Bruchermühle Schaafenkotten
Adresse:	Schaafenkotten 1, 42781 Haan
Geo-Koordinaten:	51°10`56``N / 7° 00`36``E
Lage:	Tal im Niederbergischen Hügelland, außerhalb der Ortsbebauung
Standort:	Wiese in der Talaue
Name des Gewässers:	Itter
Gebäudezustand:	2-stöckiges Einzelgebäude, rot verputzt; mehrere Anbauten
Antriebstechnik:	Nicht erkennbar
Heutige Nutzung:	Wohnhaus
Kategorie:	C
Besonderheiten:	Schriftzug „Bruchermühle“ an Giebelseite des Gebäudes, 2 Schleifsteine
Aufnahmedatum:	21.3.201903

○ Lage der Brucher Mühle in Haan.
Kartengrundlage aus:
<http://www.tim-online.nrw.de/tim-online2.0>
(Abrufdatum: 21.07.2021).



Die Diekermühle ist heute ein Wohnplatz mit mehreren Gebäuden im ländlichen Raum. Die Mühle, die bis 1928 in Betrieb war, befand sich im verschieferten, 2-stöckigen Gebäude.
Foto: Altemüller 2019.



Mühlenkennzahl:	DE-NW/14.02/03.8
Mühlentyp nach Antrieb:	(Wassermühle)
Eigenname der Mühle:	Diekermühle
Adresse:	Diekermühle 3, 42781 Haan
Geo-Koordinaten:	51°11`44`N / 6° 59`45` E
Lage:	Tal im Niederbergischen Hügelland, am Rand der Ortsbebauung
Standort:	Wiese in der Talaue
Name des Gewässers:	Hühnerbach
Gebäudezustand:	2-stöckiges Haus, verschiefert, Teil eines bäuerlichen Gebäudekomplexes
Antriebstechnik:	Nicht erhalten
Heutige Nutzung:	Wohnhaus
Kategorie:	C
Besonderheiten:	Straßenname „Diekermühle“
Aufnahmedatum:	21.03.2019

○ Lage der Diekermühle in Haan.
Kartengrundlage aus:
<http://www.tim-online.nrw.de/tim-online2.0>
(Abrufdatum: 21.07.2021).



Impressum

Bericht zur Mühlendokumentation Haan (Forschungsbericht 37)
Herausgeber: RMDZ e.V., Tonstraße 26, 47058 Duisburg
Erscheinungsjahr: 2024
Erscheinungsformat: PDF
Erscheinungsort: www.rmdz.de

Autor: Dr. Elisabeth Zenses
Bildnachweis: Hans-Michael Altemüller
Quellenvermerk: Kartenausdruck wurde erstellt mit Tim-online 2.0
(www.tim-online.nrw.de). Abrufdatum: 21.07. 2021.
Bereitsteller: Land NRW (2020), Lizenz: dl-de/by-2-0 Lizenztext:
www.govdata.de/dl-de/by-2-0

Mit Verfasserangabe gekennzeichnete Beiträge geben die Ansicht des Autors/
der Autorin wieder. Der Inhalt muss nicht der Meinung des Herausgebers ent-
sprechen. Alle Abbildungen sowie der Text unterliegen dem Urheberrecht.

Die Dokumentation wurde vom LVR gefördert.

